








Erlebnispunkte

1. Die Schneitelhainbuchen an der Liebesallee
2. Der Bismarckturm
3. Ausblick auf das südliche Vorland; Halbtrockenrasen auf Muschelkalk
4. Asseburg
5. Lebensbäume und Findlinge
6. Weganschnitt im Unteren Buntsandstein (Rogenstein)
7. Schurf im Mittleren Buntsandstein
- 7a. Dolinen (Einsturztrichter) im Oberen Buntsandstein (Röt)
8. Schurf im Unteren Muschelkalk
9. Blick auf das Gelände des ehemaligen Schachtes Asse I

Geopark-Geschäftsstelle
Niedernhof 6
38154 Königslutter
Tel. 05353/913235
www.geopark.biz

Legende zur geologischen Karte

	Unterer/Mittlerer Keuper		Erlebnispunkt
	Oberer Muschelkalk 2		Erlebnispfad
	Oberer Muschelkalk 1		Schichtgrenze/Störung
	Mittlerer Muschelkalk		nicht kartierbar
	Unterer Muschelkalk		Quartär, Fließerden
	Oberer Buntsandstein		Obere Kreide
	Mittlerer Buntsandstein		Untere Kreide
	Unterer Buntsandstein		Unterer Jura
	Zechstein		Oberer Keuper (Rhät)

Geologische Karte

